

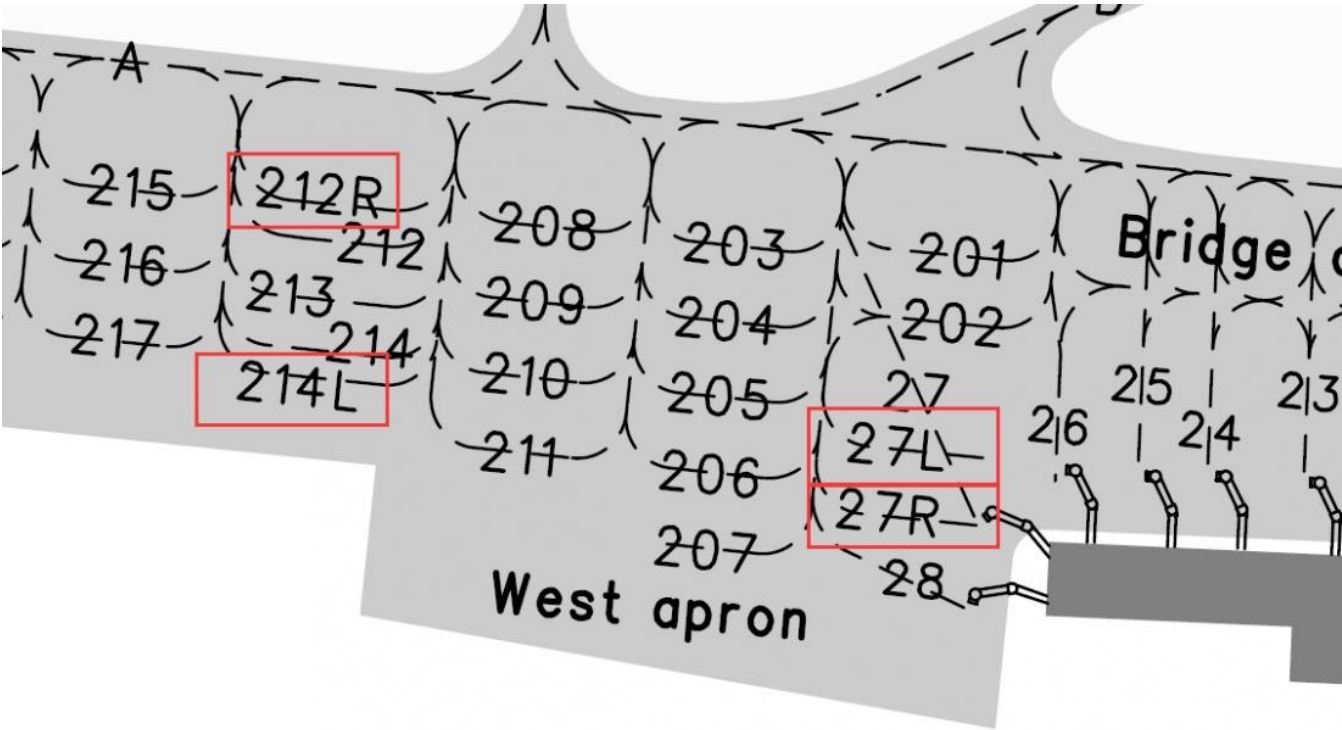
使用说明



大连周水子国际机场（IATA代码：DLC；ICAO代码：ZYTU）是辽宁省大连市的国际机场，位于市郊西北部。日本人通过日俄战争侵占大连后，于1927年建造周水子机场，二战后苏联空军代管机场十年，于1955年移交中国人民解放军。1973年改建为民用机场，是中国国家一级民用国际机场，位于大连市甘井子区，占地284.46公顷。2017年大连机场完成旅客吞吐量1750万人次。

注意事项:

- 1、跑道10ILS航向台最后进近航迹向南偏置3°。ILS航迹100°，跑道航迹103°，请尽早手动驾驶，不要期待自动落地！！
- 2、由于游戏本身的原因，27L 27R 214L 212R四个表示如下：



3.4 航空器不能同时使用的机位

使用机位	影响机位	使用机位	影响机位
27	27R、27L、201、202	212	212R、213
201 或 202	27	213	212、214
27R 或 27L	27	214L	214
212R	212	214	213、214L

- GATE_L 27 是27L机位
- GALE_R 27 是27R廊桥
- GATE_L 214 是214L机位
- GALE_R 212 是212R机位

3.由于靠近海边，机场天气不稳定，有时会有强烈侧风！！！！

未经许可，不得转载！

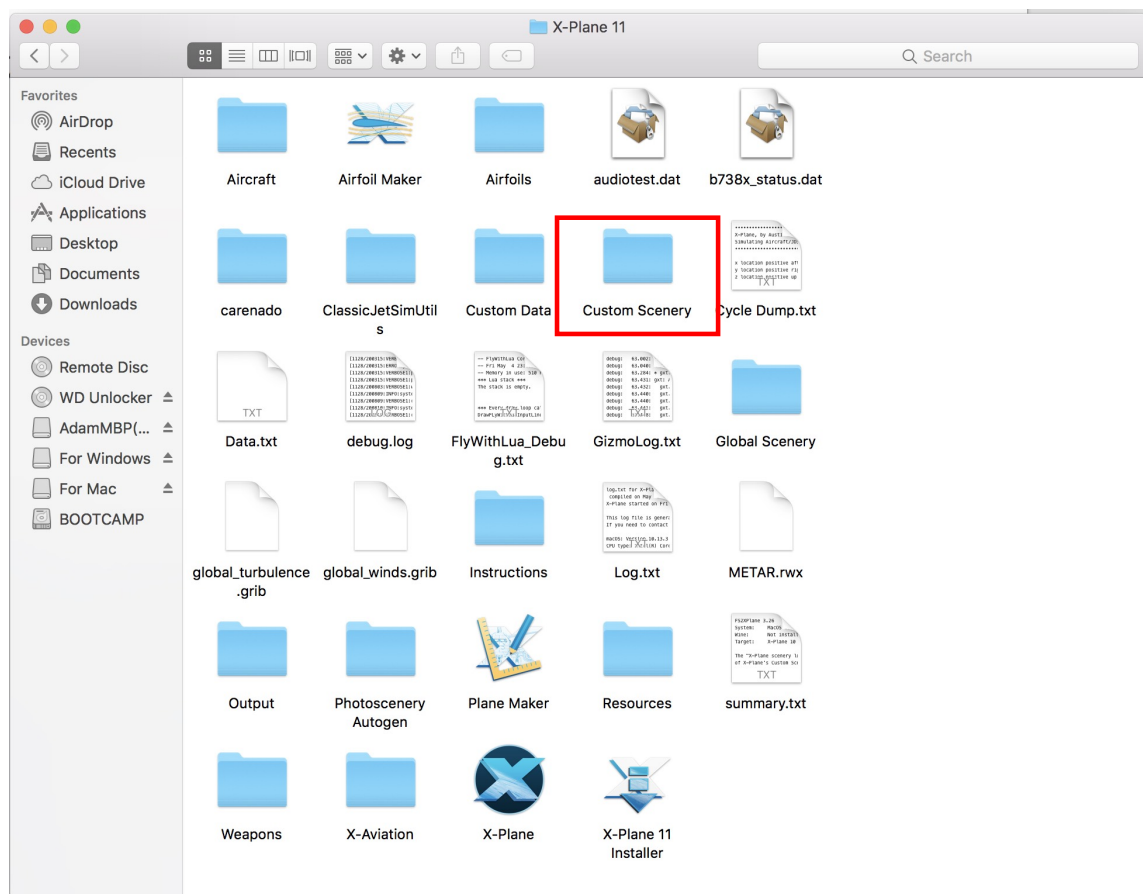
该地景已授权SINO及VATPRC可以作为连飞用地景。

该地景目前还有些细节地方没有调整完毕，包括mesh以及一些机场的贴图
将在以后更新，请谅解



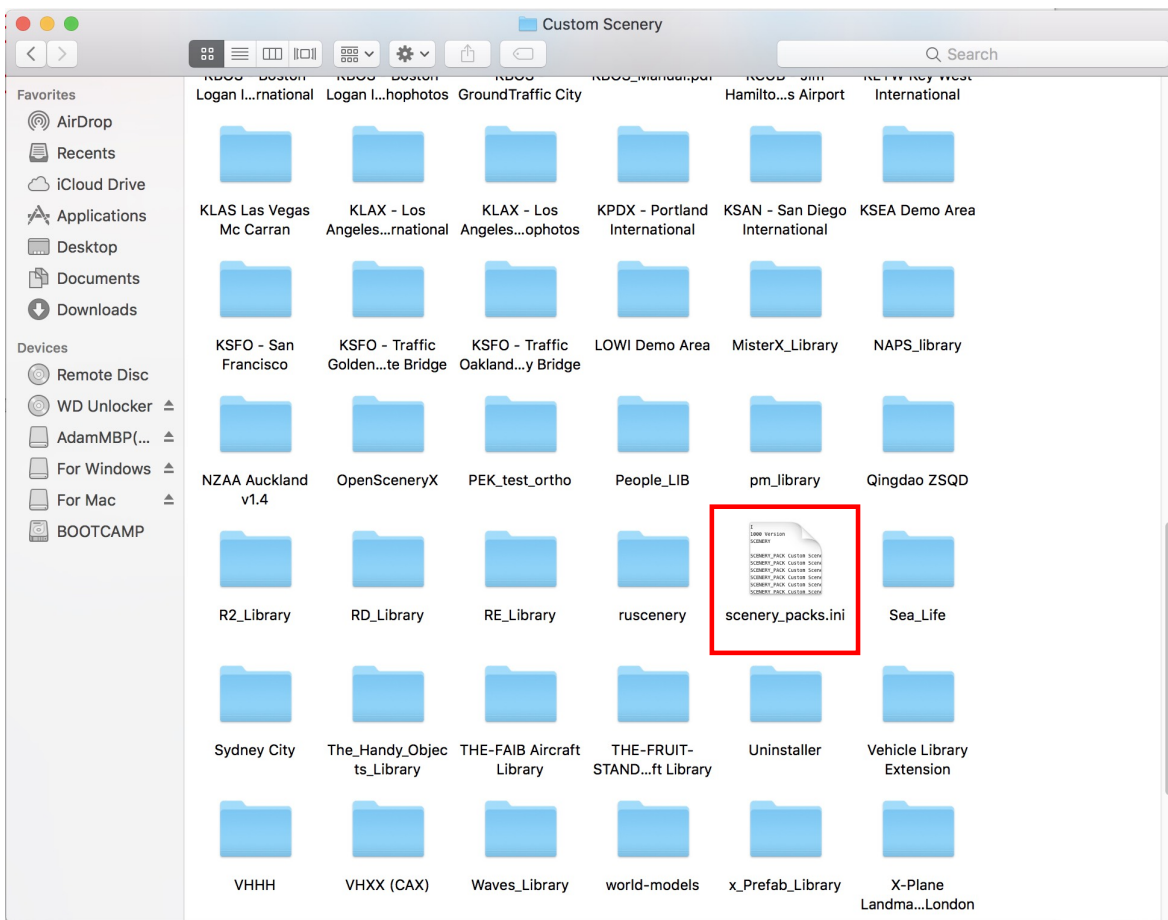
本地景由FSU地景制作组制作，由Adam Liu(1366654)独家转编，根据1805期真实航图及卫星照片制作，建模来源SINO9760。感谢SINO9760的 授权提供以及支持！

安装方法:



1. 将压缩文件内的 三个文件夹放入xplane目录下的 custom scenery

2. 进入custom scenery, 找到圈中的文件并用记事本打开



3. 打开后将加载顺序改为如下:

```
1 I
2 1000 Version
3 SCENERY
4
5 SCENERY_PACK Custom Scenery/Dalian_Zhoushuizi_Init_Airport/
6 SCENERY_PACK Custom Scenery/Dalian_Overlays/
7 SCENERY_PACK Custom Scenery/Dalian_Mesh/
```

4. 大功告成, 进xp玩吧